

# 4246.SUD

progettando il territorio del CHUBUT

## COMARCA DE LOS ANDES



### HABITANTES EN LAS PRINCIPALES CIUDADES

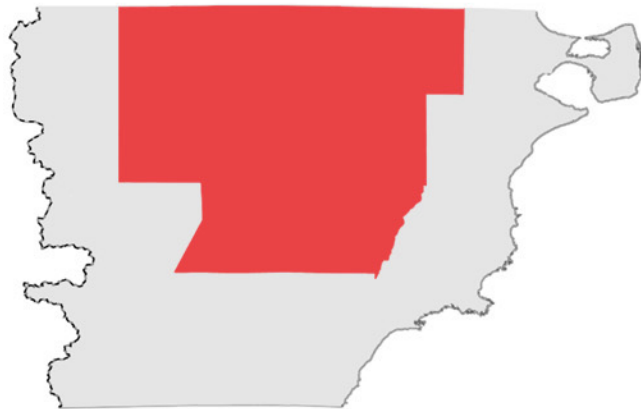
Esquel		40.624
Trevelín		10.308
Lago Puelo		7.621
El Maitén		6.318
Cholila		5.407
El Hoyo		4.357
Corcovado		2.706
EpuYén		2.311
Tecka		2.044



# 4246.SUD

progettando il territorio del CHUBUT

## COMARCA MESETA CENTRAL



### HABITANTES EN LAS PRINCIPALES CIUDADES

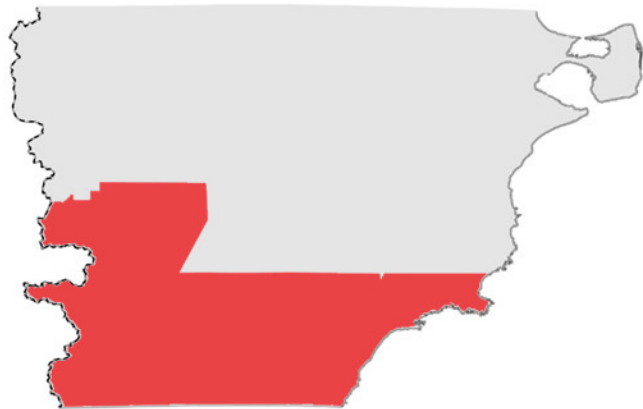
Paso de Indios	●	2.095
Gan Gan	●	942
Gualjaina	●	845
Telsen	●	783
Dique F. Ameghino	●	234



# 4246.SUD

progettando il territorio del CHUBUT

## COMARCA RÍO SENGUER



### HABITANTES EN LAS PRINCIPALES CIUDADES

Comodoro Rivadavia: 188.890



Sarmiento: 13.475



Rada Tilly: 9.329



Río Mayo: 3.888



Gobernador Costa: 3.243



José de San Martín: 2.935



Alto Río Senguer: 2.547



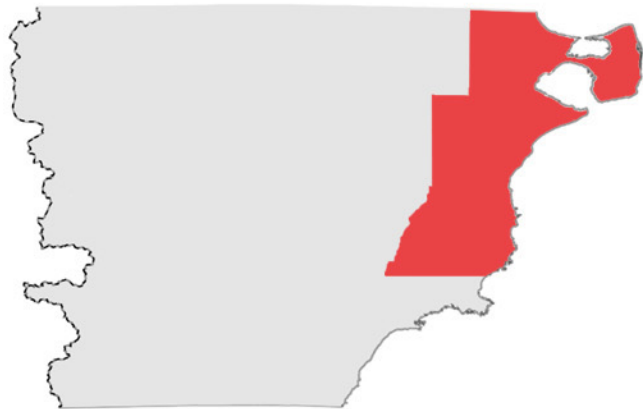
Río Pico: 2.154










# 4246.SUD

progettando il territorio del CHUBUT

## COMARCA VIRCH VALDES



### HABITANTES EN LAS PRINCIPALES CIUDADES

Trelew		116.192
Puerto Madryn		82.399
Rawson		34.845
Gaiman		12.169
Dolavon		3.891
Puerto Pirámides		758
28 de Julio		581

