4246.SUD
progettando il territorio del CHUBUT

COMBINAZIONI
Da ovest ad est

Attraversando la comarca del Chubut da ovest ad est, il progetto vuole creare basi destinate agli studiosi di fauna, flora e degli aspetti geologici e paleontologici della regione. Cercando di interferire il meno possibile con il paesaggio, le strutture si adattano ad un luogo dalle caratteristiche aspre, adeguandosi in base alle sue diverse peculiarità. Gli edifici puntano quindi all' autonomia, sia per quanto riguarda l'aspetto energetico, sia per quanto riguarda l'aspetto dell'aprovigionamento delle acque.

Federica Altobelli
Alberto Campagnoli
Emanuele Del Mondo
Jacopo Lugli
Caterina Soranzo
Giulia Turcati

01 CAMPO BASE

4 x 4

8 x 8

BOSCO ANDINO
Rifugio

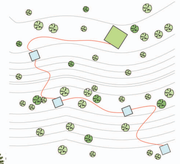

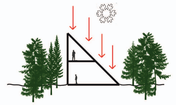

SCHEMA DEL BOSCO ANDINO
Copertura a falda inclinata per sostenere il peso della neve

02 PUNTI DI AVVISTAMENTO

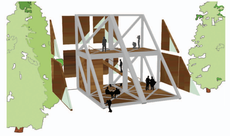

ASSONOMETRIA DELL'INTERNO
Struttura portante in acciaio
Rivestimento esterno in legno di abete
Rivestimento interni in legno di larice

MESETA
Centro per studi paleontologici

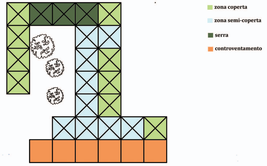

SCHEMA DELLA MESETA
Sistema di controventamento realizzato acciaio corten



03 VISTE DELLA CORTE INTERNA ADIACENTE LA SERRA

PENINSULA DE VALDES
Osservatorio

04 PUNTO DI AVVISTAMENTO



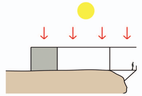

SCHEMA DELLA PENINSULA
Terrazza panoramica coperta con rivestimento in pannelli solari