4246.SUD

progettando il territorio del CHUBUT

QUOTE D'ESPLORAZIONE

attraverso l'architettura

Scendendo nel dettaglio, abbiamo individuato luoghi specifici per dare vita alla nostra idea progettuale.

Ogni area presa in esame presenta una sua identità morfologica ben precisa.

La nostra attenzione è rivolta a valorizzarne le peculiarità e a preservarne i caratteri che la contraddistinguono.

I nostri interventi si focalizzano su tema della *quota generatrice*:

punti di vista

percorsi

impatto ambientale

materiali

sistemi strutturali.

Da Ros Giulia
Nuzzetti Francesca
Pigato Dario
Rocco Alessandra
Zanon Ilaria
Zorzi Laura

+300

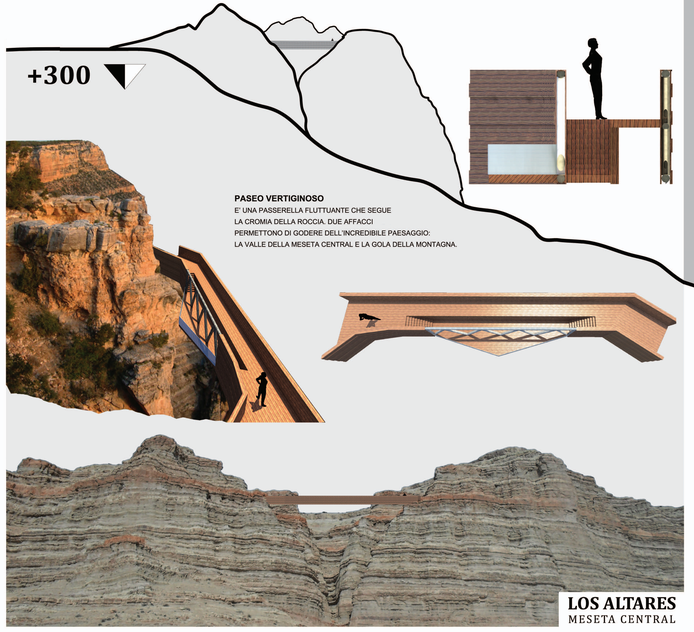

PASEO VERTIGINOSO

E' UNA PASSERELLA FLUTTUANTE CHE SEGUE
LA CROMIA DELLA ROCCIA. DUE AFFACCI
PERMETTONO DI GODERE DELL'INCREDIBILE PAESAGGIO:
LA VALLE DELLA MESETA CENTRAL E LA GOLA DELLA MONTAGNA.

LOS ALTARES
MESETA CENTRAL

+10/+40

CAMINO EN ALTITUD

E' UN SISTEMA DI PASSERELLE CHE
SEGUONO IL CARATTERE
SINUOSO DELLA SCOGLIERA.
UN PERCORSO ARTICOLATO
A DIVERSE ALTEZZE CHE PERMETTE
DI GODERE DEL PAESAGGIO
E DELLA FAUNA DA PIU' PUNTI DI VISTA.

PUNTA LOMA
COMARCA COSTERA



ESPLORACION Y REFUGIO

SONO UNA SERIE DI IMPIANTI IN ARMONIA CON LA NATURA, CHE
OFFRONO RISTORO A CHI VISITA IL SINGOLARE TERRITORIO DI
SARMIENTO; STRUTTURE CHE PERMETTONO DI TRASCORRERE LA
NOTTE, RIPARARSI DAL SOLE, E AFFACCIARSI SU
SCENARI INCONTAMINATI.

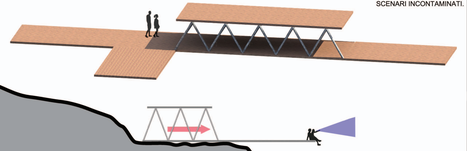

0/+30

BOSCO PIETRIFICADO
COMARCA RIO SANGUER



ESCENARIO SUBMARINO

PERMETTE AL VISITATORE DI IMMERGERSI NELLA NATURA,
ATTRAVERSO DELLE SCALE CHE CONDUCONO SOTTO IL LIVELLO DEL MARE
SI ENTRA IN UNA SALA VETRATA DOVE SI POSSONO OSSERVARE GLI ANIMALI
CHE ABITANO I FONDALI MARINI DA UNA VISUALE SUGGESTIVA.

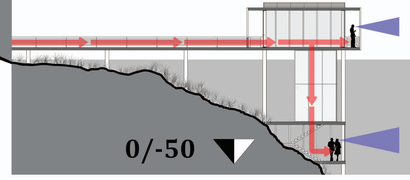

0/-50

PUNTA NORTE
COMARCA COSTERA